






Tempo-30-Zonen

MASSNAHMENPLAN GEBIET 8






Massstab 1:1'000

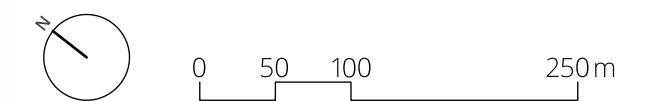
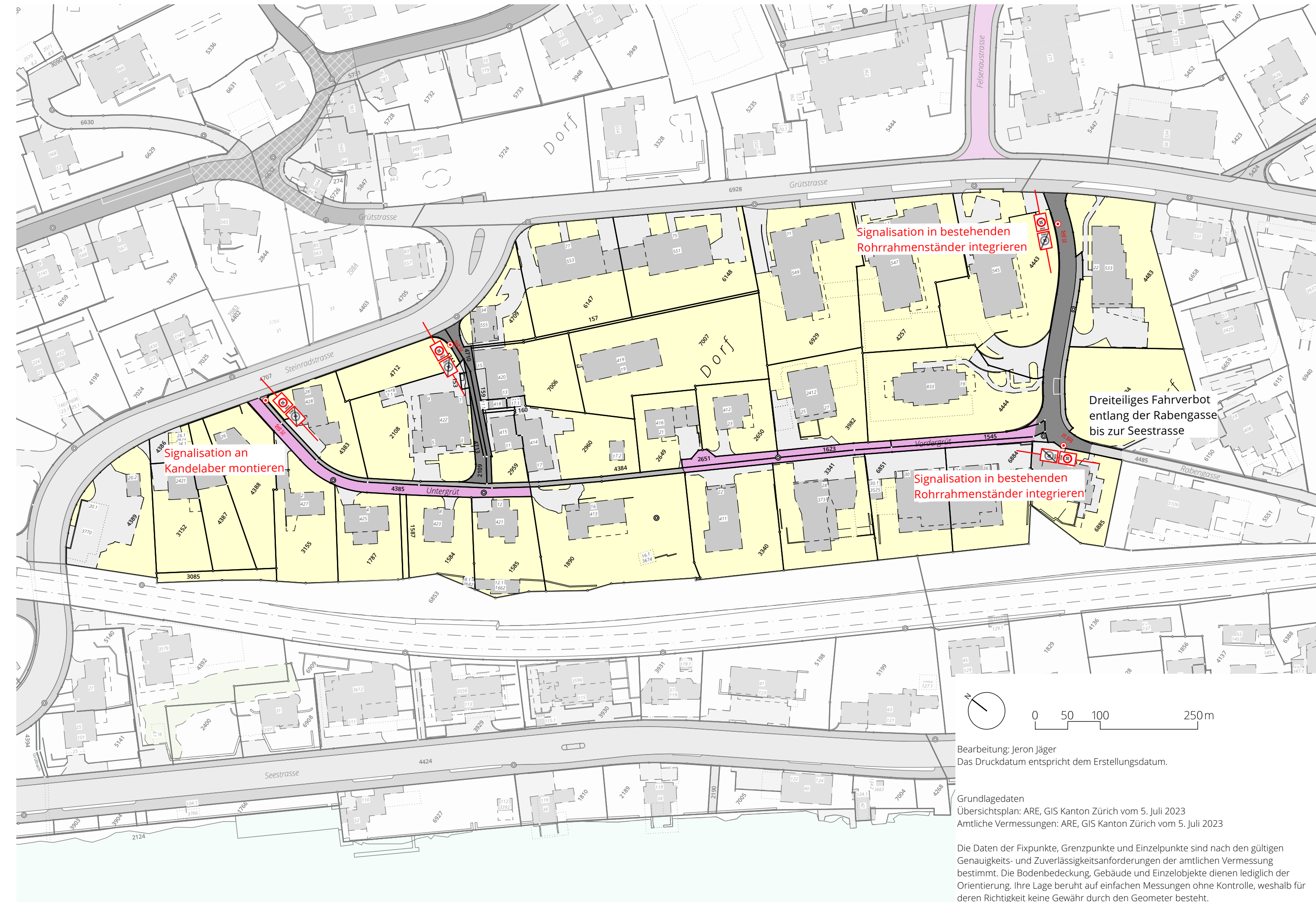
Entwurf

Massnahmen der funktionellen Verkehrsanordnung: (Verfügung durch die Kantonspolizei/DS)

-  Einfaches Signal (Rohrrahmenständer)
-  Standort Signal
genaue Lage wird durch die Kantonspolizei bestimmt
-  Bodenmarkierung "Zone 30" (VSS 640851 S.7 Abb.4a)
-  "Erinnerung 30"
(VSS 640851 S.7 Abb.4b Ausführung 2.00x1.40m)
-  Gebietsbegrenzung T30

Orientierungsinhalt

-  Fusswege
-  Übrige befestigte Flächen
-  Strassen, auf denen künftig die Tempo-30-Signalisation gilt
-  Parkplatz bestehend weiss
-  Privatstrasse



Bearbeitung: Jeron Jäger
Das Druckdatum entspricht dem Erstellungsdatum.

Grundlagendaten
Übersichtsplan: ARE, GIS Kanton Zürich vom 5. Juli 2023
Amtliche Vermessungen: ARE, GIS Kanton Zürich vom 5. Juli 2023

Die Daten der Fixpunkte, Grenzpunkte und Einzelpunkte sind nach den gültigen Genauigkeits- und Zuverlässigkeitsanforderungen der amtlichen Vermessung bestimmt. Die Bodenbedeckung, Gebäude und Einzelobjekte dienen lediglich der Orientierung. Ihre Lage beruht auf einfachen Messungen ohne Kontrolle, weshalb für deren Richtigkeit keine Gewähr durch den Geometer besteht.