








**MASSNAHMENPLAN  
GEBIET 6**

Massnahmen der funktionellen Verkehrsanordnung:  
(Verfügung durch die Kantonspolizei/DS)

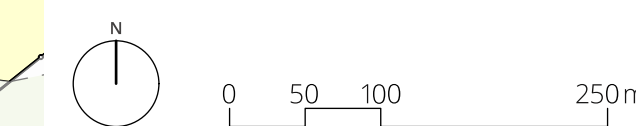
-  Signalstele Zone 30 Anfang und Ende
-  Einfaches Signal (Rohrrahmenständer)
-  Standort Signal  
genaue Lage wird durch die Kantonspolizei bestimmt
-  Bodenmarkierung "Zone 30" (VSS 640851 S.7 Abb.4a)
-  "Erinnerung 30"  
(VSS 640851 S.7 Abb.4b Ausführung 2.00x1.40m)
-  Gebietsbegrenzung T30

Markierungen und Demarkierungen,  
Signale ohne Vorschriftscharakter:

-  Markierung Rechtsvortritt

Orientierungsinhalt

-  Fusswege
-  Übrige befestigte Flächen
-  Strassen, auf denen künftig die Tempo-30-Signalisation gilt
-  Pflasterung
-  Privatstrasse
-  Veloweg bestehend
-  Signalisation bestehend



Bearbeitung: Jeron Jäger  
Das Druckdatum entspricht dem Erstellungsdatum.

Grundlagedaten  
Übersichtsplan: ARE, GIS Kanton Zürich vom 5. Juli 2023  
Amtliche Vermessungen: ARE, GIS Kanton Zürich vom 5. Juli 2023

Die Daten der Fixpunkte, Grenzpunkte und Einzelpunkte sind nach den gültigen Genauigkeits- und Zuverlässigkeitsanforderungen der amtlichen Vermessung bestimmt. Die Bodenbedeckung, Gebäude und Einzelobjekte dienen lediglich der Orientierung. Ihre Lage beruht auf einfachen Messungen ohne Kontrolle, weshalb für deren Richtigkeit keine Gewähr durch den Geometer besteht.