









**MASSNAHMENPLAN
GEBIETE 3 & 4**




Bauliche Massnahmen:
(Festsetzung durch die Gemeinde)

-  Seitliche Einengung 1,80 m (Betonelement)
-  Vertikaler Versatz

Massnahmen der funktionellen Verkehrsplanung:
(Verfügung durch die Kantonspolizei/VS)

-  Signalstele Zone 30 Anfang und Ende
-  Einfaches Signal (Rohrrahmenstander)
-  Standort Signal
genaue Lage wird durch die Kantonspolizei bestimmt
-  Bodenmarkierung "Zone 30" (VSS 640851 5.7 Abb.4a)
-  "Erinnerung 30"
(VSS 640851 5.7 Abb.4b Ausführung 2.00x1.40m)
-  Gebietsbegrenzung T30

**Markierungen und Demarkierungen,
Signale ohne Vorschriftscharakter:**

- Markierungs-/Demarkierungsauftrag - Bewilligung der Kantonspolizei
-  Markierung Rechtsvorrang
 -  Demarkierung
 -  Parkplatz neu

Orientierungsinhalt

-  Fusswege
-  Übrige befestigte Flächen
-  Parkplatz bestehend weiss
-  Strassen, auf denen künftig die Tempo-30-Signalsation gilt
-  Pflasterung
-  Privatstrasse

